


Isikliku kasutusõigusega koormatava ala plaan
Mõõtkava 1:500 A3
Leht 2/2

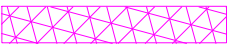
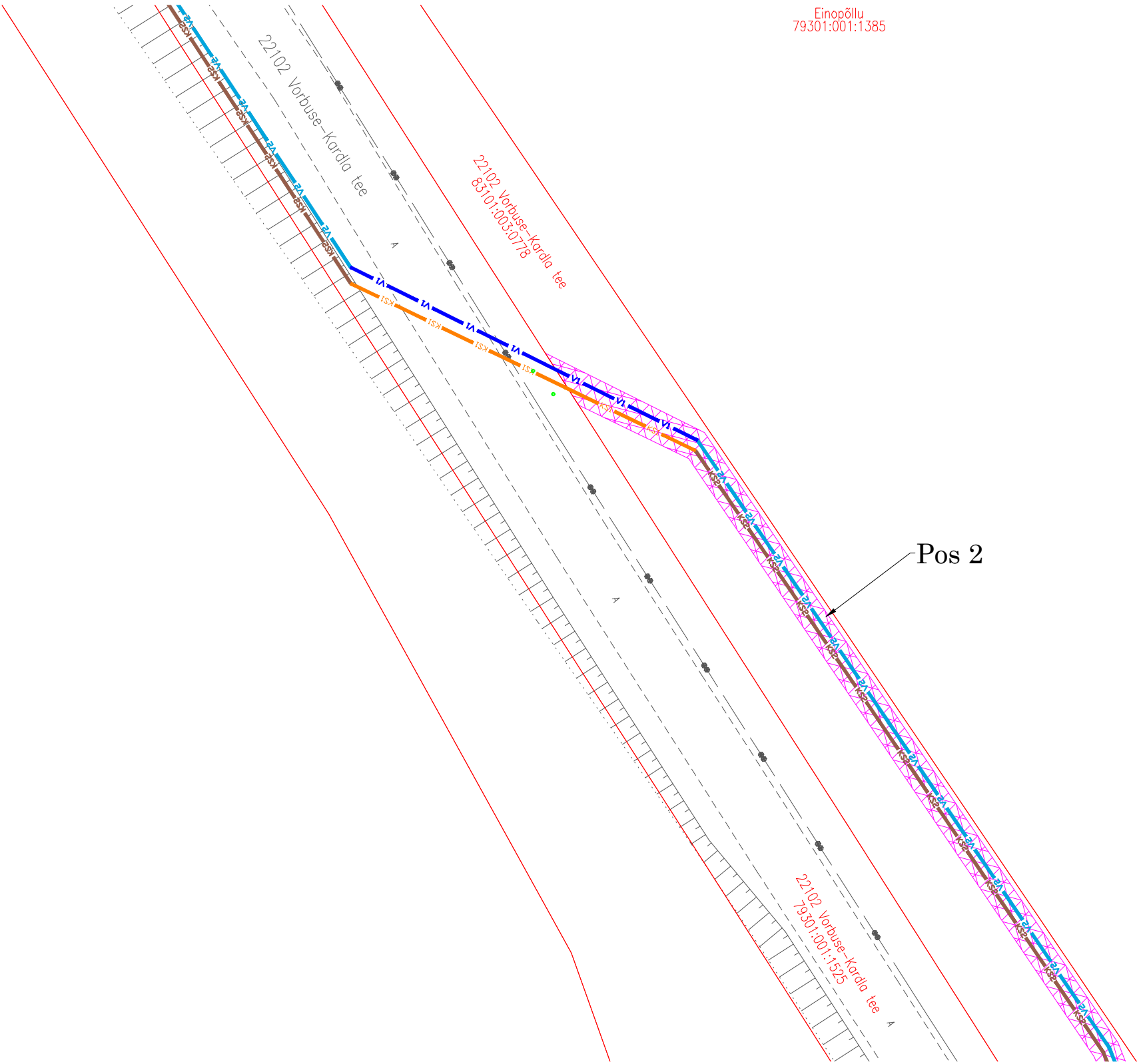


Koostaja: Altren Projekt OÜ
Sven Jäämees

2/2
1/2

Raudteepõllu
83101:003:0782

Einopõllu
79301:001:1385



- Isikliku kasutusõiguse seadmise ala



- Katastriüksuse piir



- proj. veetorustik



- proj. survekanalisatsioonitorustik

Einopõllu
79301:001:1385

Jrk nr	IKÕ ala Pos nr (plaanil)	Kinnistu registrios number	Katastriüksuse tunnus, nimi ja sihtotstarve	Asukoht riigitee (nr ja nimi) suhtes (lõigu algus ja lõpp km):	Ala pindala ruutmeetrides m ²
1.	Pos 1	5724550	83101:003:0778 22102 Vorbuse-Kardla tee transpordimaa	22102 Vorbuse-Kardla tee km 0,875 - 1,012	377 m ²

"Tartu linn, Vorbuse küla, Mõisa tee ja Tiigi ringi kinnistute ühendamine ühisveevärgi ja
-kanalisatsiooniga ning Vorbuse küla torustike ühendamine Tartu linna võrguga",
töö nr 25025